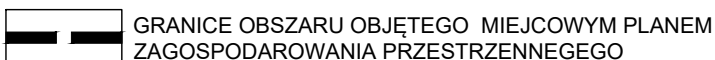


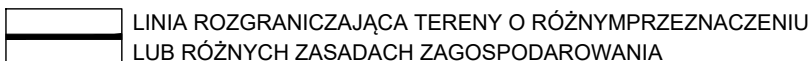
ZMIANA MIEJSCOWEGO PLANU ZAGOSPODAROWANIA PRZESTRZENNEGO OBSZARU OBEJMUJĄCEGO CZĘŚĆ MIASTA UJAZD

LEGENDA RYSUNKU ZMIANY PLANU - Załącznik Nr 1.6 do Uchwały Nr Rady Miejskiej w Ujeździe nr z dnia

USTALENIA OBOWIĄZUJĄCE



GRANICE OBSZARU OBJĘTEGO MIEJSCOWYM PLANEM
ZAGOSPODAROWANIA PRZESTRZENNEGO



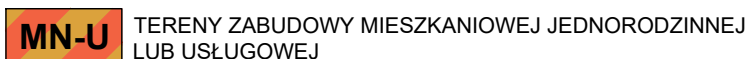
LINIA ROZGRANICZAJĄCA TERENY O RÓŻNYM PRZEZNACZENIU
LUB RÓŻNYCH ZASADACH ZAGOSPODAROWANIA




NIEPRZEKRACZALNA LINIA ZABUDOWY

NUMER PORZĄDKOWY TERENU

1RZ ——— SYMBOL KLASY PRZEZNACZENIA TERENU



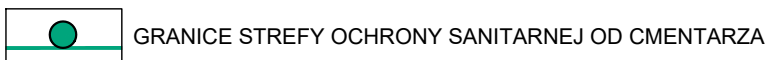
TERENY ZABUDOWY MIESZKANIOWEJ JEDNORODZINNEJ
LUB USŁUGOWEJ



TERENY ZABUDOWY ZWIĄZANEJ Z ROLNICTWEM



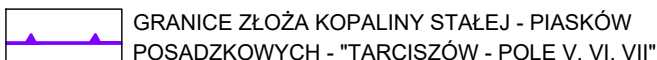
TERENY ROLNICTWA Z ZAKAZEM ZABUDOWY



GRANICE STREFY OCHRONY SANITARNEJ OD CMENTARZA

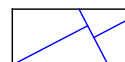


GRANICE KOYTARZA EKOLOGICZNEGO O ZNACZENIU
REGIONALNYM



GRANICE ZŁOŻA KOPALINY STAŁEJ - PIASKÓW
POSADZKOWYCH - "TARCISZÓW - POLE V, VI, VII"

OZNACZENIA INFORMACYJNE



PODZIAŁ WŁASNOŚCIOWY

PLAN EXPERT URBANISTYKA - PLANOWANIE PRZESTRZENNE 47-220 Kędzierzyn-Koźle, Plac Wolności 10/II tel. 505-154-289, e-mail: plan.expert@op.pl	
ZMIANA MIEJSCOWEGO PLANU ZAGOSPODAROWANIA PRZESTRZENNEGO OBSZARU OBEJMUJĄCEGO CZĘŚĆ MIASTA UJAZD	
PROJEKTOWAŁA: BURMISTRZ UJAZDU Hubert Ibrom	
ZESPÓŁ AUTORSKI:	
mgr Tomasz Jamielucha - Główny Projektant	
PRZEDMIOT RYSUNKU	LEGENDA RYSUNKU ZMIANY PLANU - Załącznik Nr 1.6 do uchwały nr Rady Miejskiej w Ujeździe z dnia 2024 r.
nr rys. 1.6	Ujazd, wrzesień 2024 r. skala 1:1000